

## Cumbres del Moncayo

**DIA: 22 de mayo de 2016**

**HORA: 09:00**

**LUGAR: Aparcamiento Fuente de los Frailes (Parque Natural del Moncayo)**

La Sierra del Moncayo se halla ubicada en el sector central de la Cordillera Ibérica, a caballo entre las cuencas hidrográficas del Duero y del Ebro. La cumbre del Moncayo, o pico San Miguel (2.316 m.), es la máxima cota de este sistema montañoso del interior de la península ibérica. Su situación geográfica, al sur de la depresión del Ebro, y su elevación respecto al área circundante la convierten en una montaña que recibe una importante aportación hídrica generada por los sistemas frontales atlánticos. Este fenómeno se refleja en una evidente separación altitudinal de pisos bioclimáticos, con un fuerte contraste entre la ladera norte y la vertiente de solana. A este hecho se une la variación de sustratos geológicos, con una zona silíceo, con cuarcitas y conglomerados de areniscas, y otra caliza con importantes manifestaciones kársticas. Las formaciones vegetales presentes de forma natural en la Sierra responden a estas características climáticas y geológicas, apareciendo coscojares, sabinas, encinares, rebollares, robledales, quejigares, hayedos y diversos matorrales subalpinos y pastizales.

La excursión parte del aparcamiento de la Fuente de los Frailes, justo donde termina la carretera, que partiendo desde el Monasterio de Veruela, sube al Santuario de la Virgen del Moncayo. Desde allí tomaremos la pista de subida al Santuario durante 300 m, para a continuación girar a la izquierda y adentrarnos por sendero, siguiendo el GR 90.1, que nos permitirá alcorzar el recorrido que va por la pista e ir calentando las piernas, que estarán frías a esas horas de la mañana. 35 minutos y 280 m de desnivel nos separarán del Santuario, a 1620 m, recorrido que discurre en todo momento por un frondoso y agradable bosque.

Una vez llegados al Santuario, nos desviaremos de la subida normal y más directa al Moncayo, y tomaremos el camino que hacia la izquierda, en dirección sur, nos va a llevar al Collado de Bellido. El camino discurre por un primer tramo de bosque y varios tramos de canchales, que nos permitirán ir ganando progresivamente altura hasta los 1735 m. En ese punto volveremos a introducirnos por el bosque, donde durante esta época del año es seguro que veremos más de una seta, de las muchas especies que pueblan el Parque Natural. Tras un primer tramo de ligera bajada, de nuevo iremos ganando altura, abandonando el bosque a mitad de subida y pasando de nuevo por tramos de canchales, para alcanzar el collado de Bellido, a 1807 m, tras una hora y veinte minutos desde el Santuario. Durante la subida y si el día está despejado, podremos ir divisando el espléndido panorama del Somontano del Moncayo que va quedando a nuestros pies. Ya desde el collado podremos divisar la vasta llanura de la meseta castellana. En este punto se hace notorio el cambio de vegetación, pasando a ser frecuentes los erizones y pastos alpinos, que nos acompañarán hasta la subida a la cumbre del Moncayo. Aquí empezará el recorrido como tal por el cordal de cimas de la sierra. Desde el collado continuaremos durante quince minutos hacia el este para llegar al Cabezo Bellido, primera cumbre de la jornada, a 1838 m, convenientemente indicada con hitos cimeros.

Tras proceder al primer tentempié del día en la cumbre, desandaremos nuestros pasos y volveremos al Collado Bellido, desde donde continuaremos en dirección oeste en busca de la segunda cumbre del día, el pico Lobera, el dos mil más oriental de la sierra. Será alrededor de una

hora de constante subida, por prados alpinos y canchales dispersos de piedras en todo momento, superando un desnivel de algo más de 400 m desde el collado, hasta llegar a sus 2226 m. En lo alto del pico encontraremos un vértice geodésico.












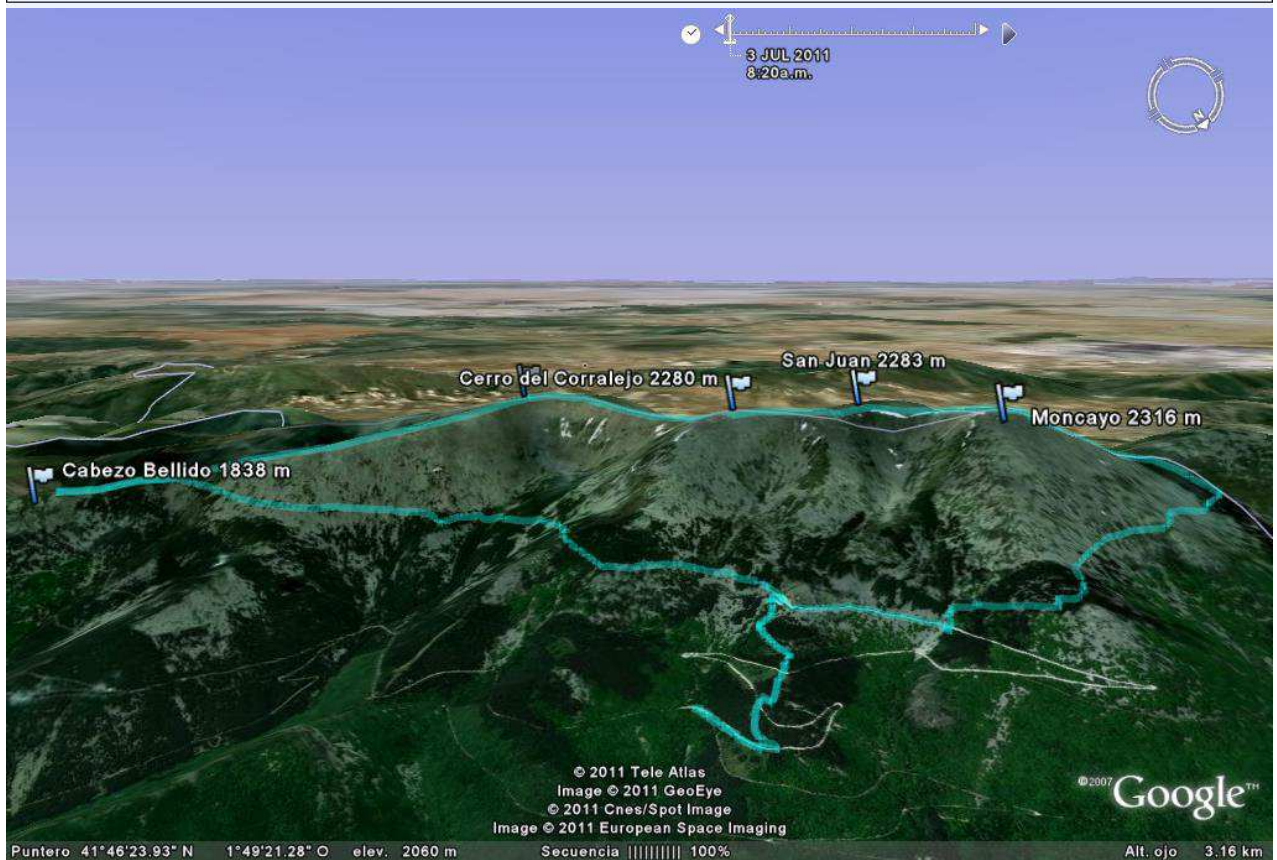
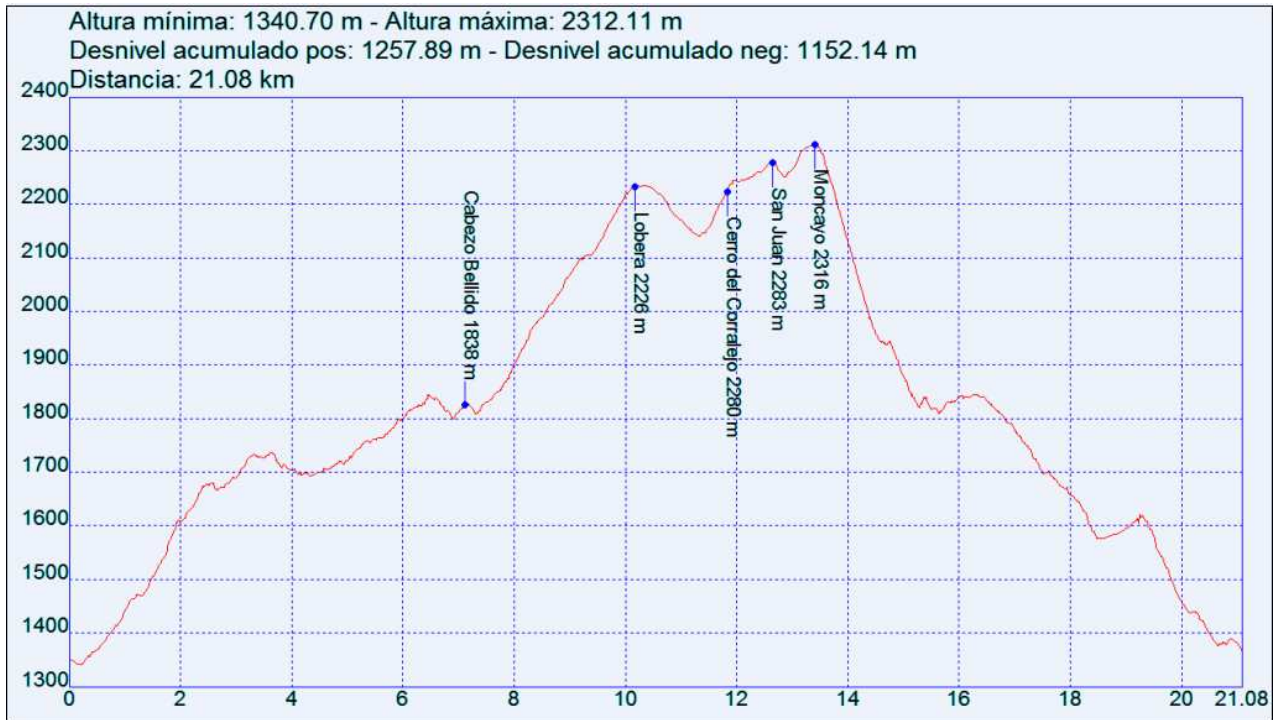
Desde este punto, tomaremos dirección norte hacia la siguiente cumbre, el Cerro Corralejo o Morca. Para ello, descenderemos unos 90 m de desnivel e iremos ganando altura de nuevo hasta llegar, en 35 minutos, a sus 2283 m de su cima. Enseguida, en tan sólo 5 minutos, enlazaremos con el Cerro San Juan, de la misma altura que en pico que lo antecede. En este punto nos uniremos al camino que sigue la subida normal al Moncayo, por el circo de San Gaudioso. Siguiendo el amplio cordal, en poco más de diez minutos, tras un ligero sube y baja, llegaremos al Moncayo o Pico San Miguel, de 2316 m, cima más alta del Sistema Ibérico. En este punto tomaremos el segundo tentempié de la jornada. Dependiendo del tiempo que nos acompañe en la excursión, y si el viento hace acto de presencia, podremos hacerlo en alguno de los parapetos que hay convenientemente acondicionados con piedras amontonadas en la cima.

Descenderemos en dirección oeste, hacia el Collado de Castilla, por canchal de piedras convenientemente amojonado con hitos. Serán algo menos de 400 m en poco más de media hora, hasta los 1935 m del collado. Desde allí, tomaremos dirección este para ir acercándonos de nuevo al bosque que queda en el lado aragonés de la sierra. Nos internaremos por él, por tramos de senda y otros de canchales. Si volvemos la vista atrás, veremos las dos últimas cumbres de más de dos mil metros de la sierra que quedan al norte, la Peña Negrilla, o Moncayo de Castilla, y Punta Norte. Seguiremos nuestro camino y tras algo más de una hora desde el collado de Castilla y 350 m de desnivel negativo, alcanzaremos la pista que conduce al Santuario, a la que llegaremos en un cuarto de hora escaso. Desde aquí, retomaremos de nuevo la senda de bajada hacia la Fuente de los Frailes, punto culminante de la excursión, en algo menos de media hora.

## MIDE

### Cumbres del Moncayo (Sistema Ibérico)

 Horario	7 h	 3	Severidad del medio natural
 Desnivel de subida	1260 m	 2	Orientación en el itinerario
 Desnivel de bajada	1260 m	 3	Dificultad en el desplazamiento
 Distancia horizontal	21 km	 4	Cantidad de esfuerzo necesario
 Tipo de recorrido	Circular		
Tres estaciones			





# Media Montaña

**NOTA1:** Para poder apuntarse a la salida, es preciso estar en una buena forma física así como tener una mínima experiencia en montaña (equivalente como mínimo a las salidas de senderismo). Para aquellos que no dispongan de seguro federativo, existe la posibilidad de hacerles seguro de día para la salida (indicar en ese caso al apuntarse nombre y dos apellidos y DNI).

**NOTA2:** Modo de apuntarse: en el correo de la sección ([mediamontana@clubalpinouniversitario.com](mailto:mediamontana@clubalpinouniversitario.com)) o bien el próximo jueves 19 en el CAU en horario de 20:00 a 21:00 horas. Indicar al apuntarse si se dispone de coche y número de plazas.

**NOTA3:** La ruta aquí descrita puede verse alterada por las condiciones meteorológicas de los días anteriores a la salida o del mismo día. Si las condiciones de la zona fueran muy malas e imposibilitaran cualquier recorrido por la misma, podría plantearse una alternativa por otra zona, la cual se anunciaría convenientemente en la web del CAU o por correo electrónico a los apuntados.

**NOTA4:** Equipo recomendado para las salidas de Media Montaña:

<http://www.clubalpinouniversitario.com/general/sites/default/files/EquipoMediaMontana.pdf>